

Detailbeschreibung zum Schulwegplan der GWRS Altbach



Es werden die Übergänge, Treffpunkte und Kreuzungen der Schulwege

Esslinger Straße

Losburgstraße




Eulenbergweg

detailliert beschrieben.



Schulweg Esslinger Straße

Symbol	Kreuzung/Übergänge		Gehwegseite	Bemerkungen
	Kinderhaus Vogelwiesen			Treffpunkt
	Esslinger Straße/Haldenrainweg		Nordseite	Die Straße ist wenig befahren, aber unübersichtlich, da die Einmündung schwer zu erkennen ist.

	Esslinger Straße/Sedanstraße		Nordseite	Ampelübergang
	Klarastraße/Wilhelmstraße		Südseite	Es gibt parkende Autos. Die Kreuzung ist aber gut einsehbar.
	Wilhelmstraße/Kelterstraße		Westseite	Kreuzung ist gut einsehbar.
Übergang auf Schulweg Losburgstraße				

Schulweg Losburgstraße




Symbol	Kreuzung/Übergänge		Gehwegseite	Bemerkung
<p>①</p>	Losburgstr. / Hölderlinweg		Nordseite	<p>Gehweg endet an der Kreuzung, daher ist der Übergang erschwert. Es gibt wenig Kreuzungsverkehr. Sie ist gut einsehbar.</p>
<p>②</p> 	Losburgstr. / Schurwaldstr.			<p>Schurwaldstraße ist stark befahren. Die Kreuzung ist gut einsehbar.</p>

	<p>Kelterstraße</p>			<p>Treffpunkt</p>
	<p>Kelterstr. /Lindenstr.</p>		<p>Nordseite</p>	<p>Gehweg im Bereich der Kelterstraße ist sehr schmal. Die Sicht ist durch viele parkende Fahrzeuge behindert. Es gibt wenig Kreuzungsverkehr.</p>
	<p>Kelterstr. / Wilhelmstr.</p>		<p>Nordseite</p>	<p>Kreuzung ist gut einsehbar.</p>




	Kelterstr. / Bachstr.		Nordseite	Trotz verkehrsberuhigten Bereich beim Übergang auf den Verkehr achten.
	Hofstraße			Ampelübergang

Schulweg Eulenberg

Symbol	Kreuzung/Übergänge		Gehwegseite	Bemerkungen
	Kindergarten St. Franziskus/Spielplatz			Treffpunkt
	Oberer Eulenbergweg/Kindergarten		Südseite	Die Straße überqueren.

	<p>Oberer Eulenbergweg/Im Kalköfele</p>		<p>Nordseite</p>	<p>Die Straße nach dem Birkenweg überqueren.</p>
	<p>Im Kalköfele/Unterer Eulenbergweg</p>			<p>Treffpunkt</p>

	<p>Unterer Eulenbergweg/Lehengartenweg</p>		<p>Westseite</p>	<p>Kreuzung ist gut einsehbar. Es gibt wenig Kreuzungsverkehr.</p>
	<p>Lehengartenweg/Friedhofstraße</p>		<p>Südseite</p>	<p>Es gibt viele parkende Fahrzeuge, aber wenig Kreuzungsverkehr.</p>
	<p>Friedhofstraße</p>			<p>Treffpunkt</p>

	Hofstraße		Nordseite	Ampelübergang
	Ludwigstraße		Südseite	Aufgrund der schlechten Sicht bitte die Straße vor der Kreuzung Ludwigstraße/Staffelstraße überqueren.